

An aerial photograph of a coastal town, likely Vico del Gargano, showing a sandy beach, turquoise water, and green hills with some buildings and roads. The image is split vertically by a dark blue bar on the right side.

COMUNE DI VICO DEL GARGANO

• SPIAGGIA DI SAN MENAIO

• SPIAGGIA DEI CENTO SCALINI

• O DELLE TUFARE

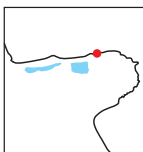
• SPIAGGIA DI MURGIA

• DELLA MADONNA - SOSPETTO

• SPIAGGIA DI CALENELLE



20



Spiaggia di **SAN MENAIO**

San Menaio beach

Comune di (Town): **VICO DEL GARGANO**

Riferimento GPS (GPS): N. 41°56,070' - E. 015°56,066'

Distanza fra i comuni vicini (Distance from): Rodi Garganico Km 4,7 - Peschici Km 7,6




La spiaggia, prospiciente l'omonima frazione di Vico del Gargano, sviluppatasi intorno ad una antica torre e alle casette che ospitavano i contadini addetti nei profumatisimi e rinomati giardini, conta oggi numerosi e attrezzati lidi con annessi servizi che la rendono, nonostante l'estensione, ben attrezzata a soddisfare le più svariate esigenze. La località con la sua spiaggia ha contribuito in maniera rilevante allo sviluppo del turismo garganico, e già negli anni 50 annoverava svariati lidi attrezzati e residenze estive mentre nel resto del Gargano si viveva solo di agricoltura e pastorizia. La spiaggia confina a Nord, in località Pietre Nere, con il territorio di Rodi Garganico e su tutta la riviera giunge il fragore incantato degli aranceti che la circondano.




The beach faces the village of the same name, placed in the territory of Vico del Gargano. It expanded round an ancient tower and the little houses, lived by the farmers cultivating the well-known and fragrant citrus trees. The large beach is equipped with a great number of good bathing establishments, that can meet the guests' requirements. Since fifties, the village and its beach have heavily helped increasing tourism in the Gargano, that lived on agriculture and sheep-farming. The beach was equipped with bathing establishments and holiday-houses. On the North the beach borders, in Pietre Nere area, on Rodi Garganico, and is fragrant with its orange trees.

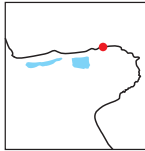


CAPOIALE km 0,0	FOCE VARANO km 5,61	LIDO DEL SOLE km 10,6	SAN MENAIO km 12,47	PESCHICI km 23,35	BIVIO UMBRA MARE km 30,85	PESCHICI	BIVIO UMBRA MARE km 47,55	VIESTE km 55,95	TESTA DEL GARGANO km 62,33	PUGNOCHIUSO km 72,59	BIVIO SANTA TECLA km 77,49	BAIA DELLE ZAGARE km 87,02	MATTINATA km 102,47
CAGNANO VARANO	ISCHITTELLA	RODI GARGANICO	VICO DEL GARGANO						VIESTE				MATTINATA





Nord
North



Spiaggia dei **CENTO SCALINI O DELLE TUFARE** *Dei Cento Scalini or delle Tufare beach*

Comune di (Town): **VICO DEL GARGANO**


Riferimento GPS (GPS): N. 41°56,418' - E. 015°58,461'

Distanza fra i comuni vicini (Distance from): Rodi Garganico Km 6,2 - Peschici Km 7,1

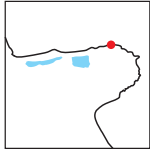
 Per raggiungere questa spiaggia bisogna scendere una lunga scalinata che si prende dal sentiero con inizio sulla statale n.89, oppure percorrere per intero, direzione Sud, la spiaggia di San Menaio essendo la stessa semplicemente la parte finale della precitata spiaggia di San Menaio. Nonostante la presenza di lidi attrezzati resta una spiaggia molto tranquilla adatta per chi cerca momenti di relax. Il costone roccioso alle sue spalle la protegge dai venti meridionali. Consigliamo una piccola escursione percorrendo il sentiero pedonale che si immerge nella bellissima pineta Marzini, la cui visita si effettua in un'ora e regala panorami suggestivi al tramonto con sfondo le Isole Tremiti.

 The several steps leading to this beach can be taken from the path flanking the State Road 89, it can be also reached covering southward the S. Menaio beach. This beach is the ending of the collapsed S. Menaio beach. Despite the bathing establishments presence, it is ideal for those, who search for relaxation. To enjoy spectacular views at sunset with the Tremiti Islands in the background, a short 1 hour excursion along the path leading to the marvellous Marzini pinewood can be suggested.

22



CAPOIALE km 0,0	FOCE VARANO km 5,61	LIDO DEL SOLE km 10,6	SAN MENAIO km 23,35	DEI CENTO SCALINI VICO DEL GARGANO km 30,85	PESCHICI km 30,85	BIVIO UMBRA MARE km 47,55	VIESTE km 55,95	TESTA DEL GARGANO km 62,33	PUGNOCHIUSO km 72,59	BIVIO SANTA TECLA km 77,49	BAIA DELLE ZAGARE km 87,02	MATTINATA km 102,47
CAGNANO VARANO	ISCHITELLA	RODI GARGANICO	VICO DEL GARGANO	PESCHICI			VIESTE					MATTINATA



Spiaggia di **MURGIA DELLA MADONNA O SOSPETTO**
Murgia della Madonna or Sospetto beach


Comune di (Town): **VICO DEL GARGANO**

Riferimento GPS (GPS): N. 41°56,427' - E. 015°58,580'

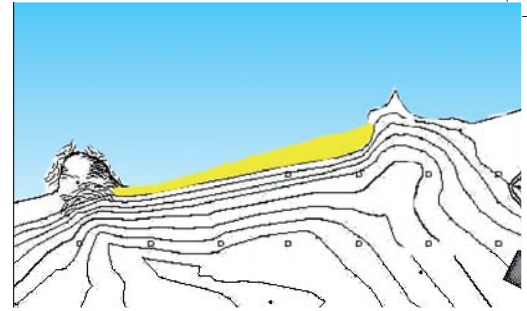
Distanza fra i comuni vicini (Distance from): Rodi Garganico Km 6,4 - Peschici Km 6,9

 Giungendo da Nord è la prima spiaggia interamente in ghiaia che trova. Ai piedi del promontorio su di cui si estende la pineta Marzini, caratterizzata da pini d'Aleppo dal fusto diritto e di grandi dimensioni come lo zappino di San Francesco e quello dello Scorzone che superano i cinque metri di circonferenza e i venti di altezza. Proprio sotto la grotta "Sospetto", da cui il nome della spiaggia, si trova questo angolo isolato adatto per gli amanti della tranquillità. Non ha servizi di nessun tipo e si raggiunge a piedi percorrendo poche centinaia di metri dalla strada carrozzabile più vicina.

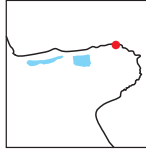
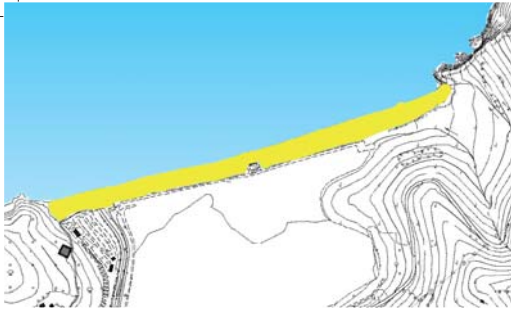
 This is the first pebbly beach for visitors coming from North. It is beautiful sited at the foot of the headland, covered with the Marzini pinewood. Among the high and imposing pinetrees are the 20m high and 5m of circumference wide Zappino di San Francesco and Scorzone. The "Sospetto" cave lends its name to the adjoining beach, an isolated place, ideal for those, who enjoy stillness. It is not equipped and can be reached on foot, covering a few hundreds metres carriage road.



Nord
North



CAPOIALE km 0,0	FOCE VARANO km 5,61	LIDO DEL SOLE km 10,6	SAN MENAJO km 12,47	MURGIA DELLA MADONNA PESCHICI km 23,35	BIVIO UMBRA MARE km 30,85	VIESTE km 47,55	TESTA DEL GARGANO km 55,95	PUGNOCHIUSO km 62,33	BIVIO SANTA TECLA km 72,59	BAIA DELLE ZAGARE km 77,49	MATTINATA km 87,02	MATTINATA km 102,47
CAGNANO VARANO	ISCHITELLA	RODI GARGANICO	VICO DEL GARGANO	PESCHICI			VIESTE				MATTINATA	



Spiaggia di **CALENELLE** Calenelle beach

Comune di (Town): **VICO DEL GARGANO**

Riferimento GPS (GPS): N. 41°56,487' - E. 015°58,771'

Distanza fra i comuni vicini (Distance from): Rodi Garganico Km 9,6 - Peschici Km 6,3

Circondato da una fitta vegetazione, ai piedi della torre di Monte Pucci, la spiaggia è un arenile di fine sabbia che ricorda la bellezza dei luoghi liberi dalla presenza massiccia dell'uomo. Alle sue spalle la piana è coltivata a ortaggi e le strutture ricettive li presenti sono mimetizzate nelle pinete. Ci si arriva facilmente prendendo una stradina che attraversa i binari della Ferrovia del Gargano e giunge fino alla spiaggia. Da visitare gli ipogei di Monte Pucci, utilizzati dalle comunità garganiche fino all'alto medioevo come luogo di culto e funerario e in tempi più recenti come ricovero per le mandrie al pascolo che hanno seriamente compromesso il sito.

Framed by a lush greenery, at the foot of the Monti Pucci Warning Tower, the fine sand beach offers the marvelous view of a landscape free from the imposing human presence. Close to the beach is the vegetables-covered plain, on the other hand, the accommodation facilities are hidden among the pinewoods. The beach can be easily reach, covering a little path, that crosses the rails of the Ferrovie del Gargano (Gargano Railway). It's not to miss the visit to the Monte Pucci Hypogeum, used up to the late Middle Age by the population of the Gargano as worship place and graveyard. In recent years the site was used as shelter for herds to pasture, that has seriously damaged the site.



CAPOIALE km 0,0	FOCE VARANO km 5,61	LIDO DEL SOLE km 10,6	SAN MENAIO km 23,35	CALENELLE km 30,85	PESCHICI km 30,85	BIVIO UMBRA MARE km 47,55	VIESTE km 55,95	TESTA DEL GARGANO km 62,33	PUGNOCHIUSO km 72,59	BIVIO SANTA TECLA km 77,49	BAIA DELLE ZAGARE km 87,02	MATTINATA km 102,47
CAGNANO VARANO	ISCHITELLA	RODI GARGANICO	VICO DEL GARGANO		PESCHICI			VIESTE				MATTINATA