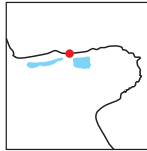
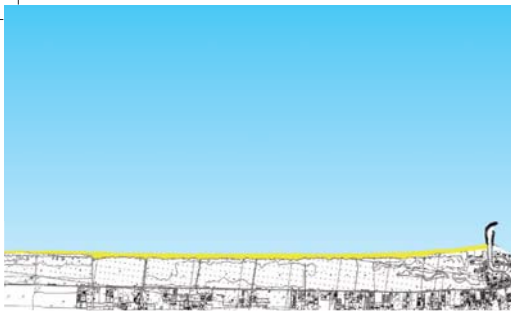


An aerial photograph of a coastal town, likely Ischitella, showing a mix of residential buildings, green fields, and a dense forest. In the background, a sandy beach meets the sea under a clear blue sky. The image is used as a background for a title page.

# COMUNE DI ISCHITELLA

● ISOLA VARANO

● FOCE VARANO



## Spiaggia di ISOLA DI VARANO

*Isola Varano beach*

Comune di (Town): **ISCHITELLA**

Riferimento GPS (GPS): N. 41°55,152' - E. 015°47,287'

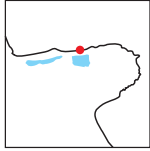
Distanza fra i comuni vicini (Distance from): Ischitella Km 10,5 - Rodi Garganico Km 7,4

**A**ntichissima lingua di sabbia che ha causato la formazione del lago dividendolo dal mare, che va da Foce Varano sino alla confinante e omonima spiaggia di Cagnano Varano. Ospita la Riserva Statale Isola di Varano con una superficie di ha 154 fatta di pini e macchia mediterranea, mentre nella laguna si possono osservare tra gli altri volatili i cormorani, gli svassi, i piovani tridatti, i quattrocchi e gli smergi e nel bosco occhioni, silvie, cuculi, volpi, tassi e tartarughe. L'arenile, quasi del tutto privo di concessioni demaniali, è facilmente raggiungibile tramite la S.P.n. 41 attraverso numerosi ingressi segnalati, con un cancellato e un comodo sentiero pedonale. Esposta a Nord è dominata da venti settentrionali, ideali per chi ama veleggiare con il surf.

**I**t is a very ancient sandy strip, that have caused the formation of the lake, by separating it from the sea. It stretches from the Varano Mouth down to the Cagnano Varano beach. It houses the 154 ha wide Isola Varano State Reserve, an area of pine trees and Mediterranean vegetation. Habitat for a lot of birds and other animals, among these are: sea crows, grebes, goldeneyes, mergansers, in the wood stone-curlews, white throats, cuckoos, foxes, badgers and tortoises. A large part of the beach is not under State license, it can be easily reached through the provincial road 41, from it several service roads branch, signed by railings and paths. It faces north and northern winds, is ideal for surfers and for those, who love nature.



ISOLA DI VARANO											
CAPOIALE km 0,0	FOCE VARANO km 5,61	LIDO DEL SOLE km 10,6	SAN MENAIO km 23,35	PESCHICI km 30,85	BIVIO UMBRA MARE km 47,55	VIESTE km 55,95	TESTA DEL GARGANO km 62,33	PUGNOCHIUSO km 72,59	BIVIO SANTA TECLA km 77,49	BAIA DELLE ZAGARE km 87,02	MATTINATA km 102,47
CAGNANO VARANO	ISCHITELLA	RODI GARGANICO	VICO DEL GARGANO	PESCHICI			VIESTE				MATTINATA





Spiaggia di **FOCE VARANO**  
*Foce Varano beach*

Comune di (Town): **ISCHITELLA**

Riferimento GPS (GPS): N. 41°55,287' - E. 015°48,847'

Distanza fra i comuni vicini (Distance from): Ischitella Km 8,8 - Rodi Garg.co Km 5,5

 È una lunga spiaggia con serie di antiche e alte dune sabbiose che va dalla Foce al confine con il territorio di Rodi Garganico fatta di fine sabbia e con un basso fondale. Costeggiata da numerose strade del centro abitato della frazione omonima di Ischitella, l'arenile è di facile accesso anche per la presenza di passerelle in legno che agevolano lo scavalco delle dune. Essendo ben attrezzata con strutture ricettive e ricreative è adatta ai bambini. La sua esposizione la espone ai venti predominanti da Nord.

 It is a long beach with a succession of high sandy coastal dunes, that stretches from the Varano Mouth down to the territory of Rodi Garganico. The fine sand beach is marked by shallow water. Flanked by a lot of roads, branching from the village with the same name in the territory of Ischitella, the beach can be easily reached through wooden footbridges, which make easier getting over the dunes. The beach, well equipped with accommodation and recreation facilities, is ideal for children. It mostly faces northern winds.



Nord  
North



CAPOIALE km 0,0	FOCE VARANO km 5,61	LIDO DEL SOLE km 10,4	SAN MENAJO km 23,35	PESCHICI km 30,85	BIVIO UMBRA MARE km 47,55	VIESTE km 55,95	TESTA DEL GARGANO km 62,35	PUGNOCHIUSO km 72,59	BIVIO SANTA TECLA km 77,49	BAIA DELLE ZAGARE km 87,02	MATTINATA km 102,47
CAGNANO VARANO	ISCHITELLA	RODI GARGANICO	VICO DEL GARGANO	PESCHICI			VIESTE				MATTINATA

